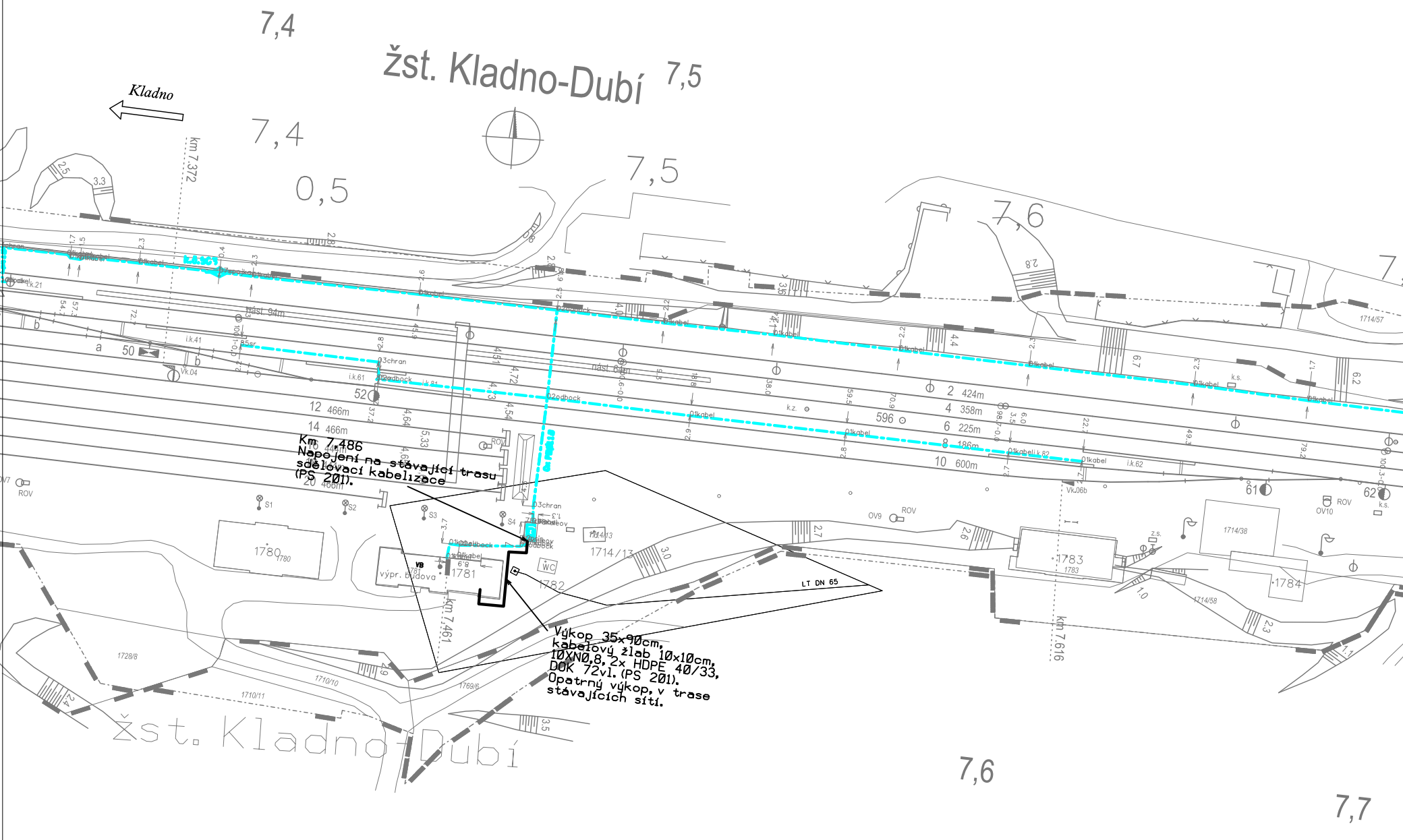
7,4
žst. Kladno-Dubí
7,5
Kladno
7,4
km 7,372
0,5
7,5
7,6
Km 7,486
Napojení na stávající trasu sdělovací kabelizace (PS 201).
Výkop 35x90cm, kabelový žlab 10x10cm, 10XN0,8, 2x HDPE 40/33, DOK 72vl. (PS 201). Opatrný výkop, v trase stávajících sítí.
nást. 94m
nást. 64m
12 466m
14 466m
16 444m
20 466m
2 424m
4 358m
6 225m
8 186m
10 600m
50
52
596
61
62
výpr. budova
1780
1781
1782
1783
1784
1714/13
1714/38
1714/57
1714/58
1728/8
1710/10
1710/11
1769/6
WC
VB
S1
S2
S3
S4
ROV
OV9
OV10
LT DN 65
km 7,461
km 7,616
žst. Kladno-Dubí
7,6
7,7

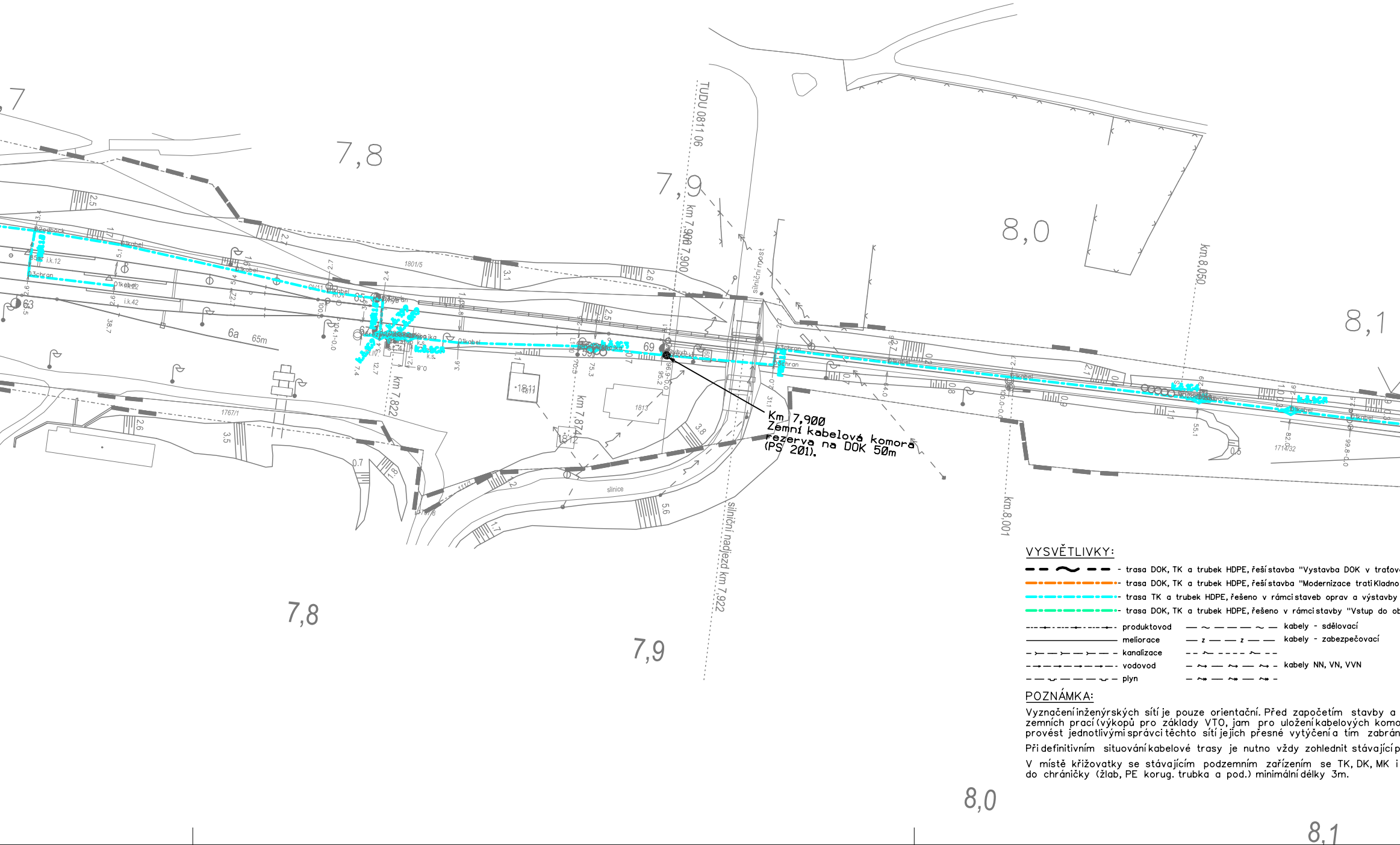
7,8
7,9
8,0
8,1
TUDU 0811 06
km 7,900
km 7,822
km 7,874
km.8,050
km.8,001
silniční most
silniční nadjezd km 7,922
silnice
1801/5
1767/1
1813
1811
1714/32
6a
65m
63
65
67
69
i.k.12
i.k.42
kabel
chran

Km 7,900
Zemní kabelová komora
rezerva na DOK 50m
(PS 201).

VYSVĚTLIVKY:

- trasa DOK, TK a trubek HDPE, řeší stavba "Vystavba DOK v traťov
- trasa DOK, TK a trubek HDPE, řeší stavba "Modernizace trati Kladno
- trasa TK a trubek HDPE, řešeno v rámci staveb oprav a výstavby
- trasa DOK, TK a trubek HDPE, řešeno v rámci stavby "Vstup do ob

produktovod
meliorace
kanalizace
vodovod
plyn

kabely - sdělovací
kabely - zabezpečovací
kabely NN, VN, VVN

POZNÁMKA:

Vyznačení inženýrských sítí je pouze orientační. Před započetím stavby a
zemních prací (výkopů pro základy VTO, jam pro uložení kabelových komo
provést jednotlivými správci těchto sítí jejich přesné vytýčení a tím zabrán

Při definitivním situování kabelové trasy je nutno vždy zohlednit stávající p

V místě křižovatky se stávajícím podzemním zařízením se TK, DK, MK i
do chráničky (žlab, PE korug. trubka a pod.) minimální délky 3m.

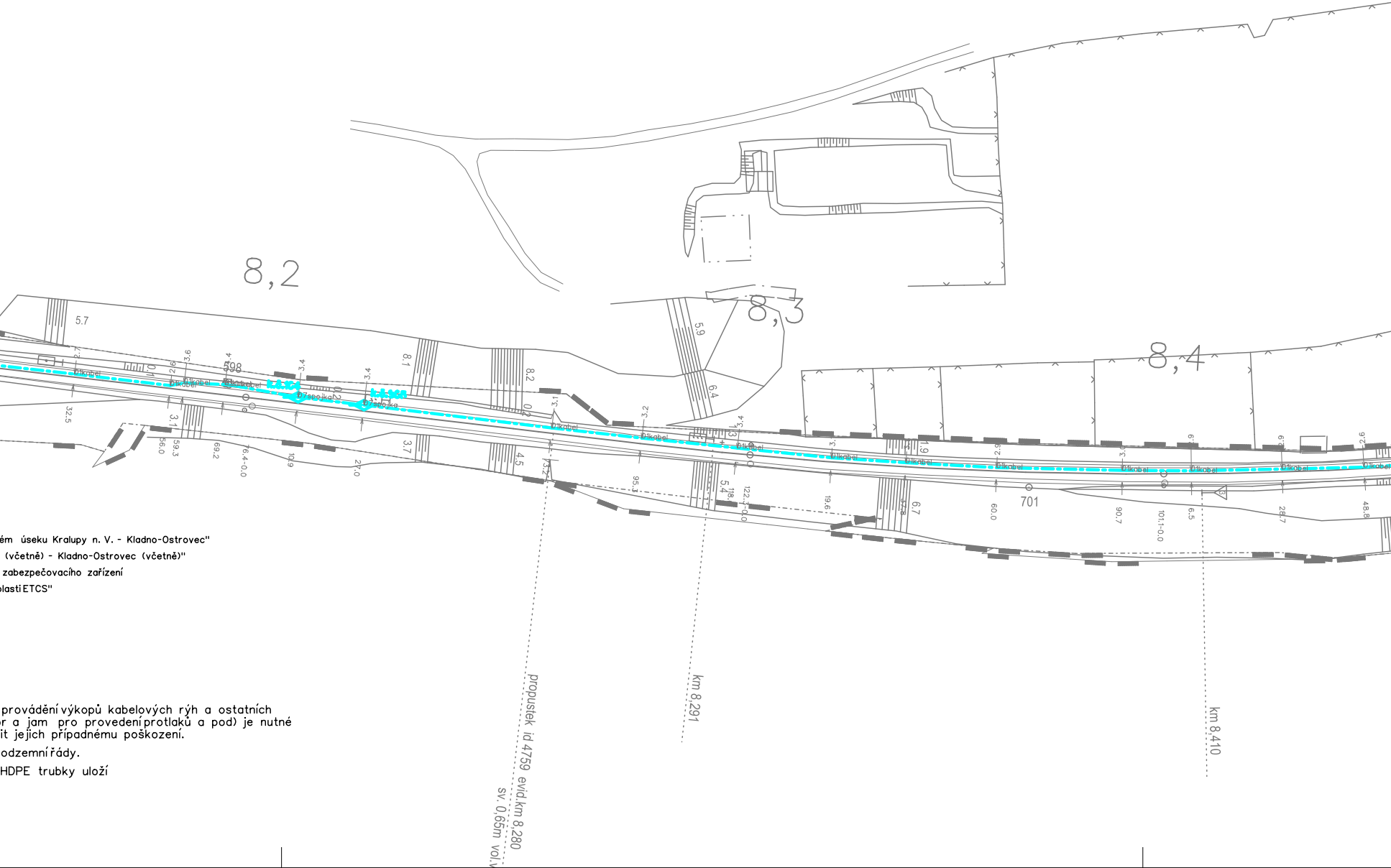
8,2
8,3
8,4
598
701
7spojka
7spojka
1kabel
propustek id 4759 evid.km 8,280
sv. 0,65m vol.v
km 8,291
km 8,410

ém úseku Kralupy n. V. - Kladno-Ostrovec"
(včetně) - Kladno-Ostrovec (včetně)"
zabezpečovacího zařízení
lasti ETCS"

provádění výkopů kabelových rýh a ostatních
r a jam pro provedení protlaků a pod) je nutné
it jejich případnému poškození.

odzemní řády.

HDPE trubky uloží

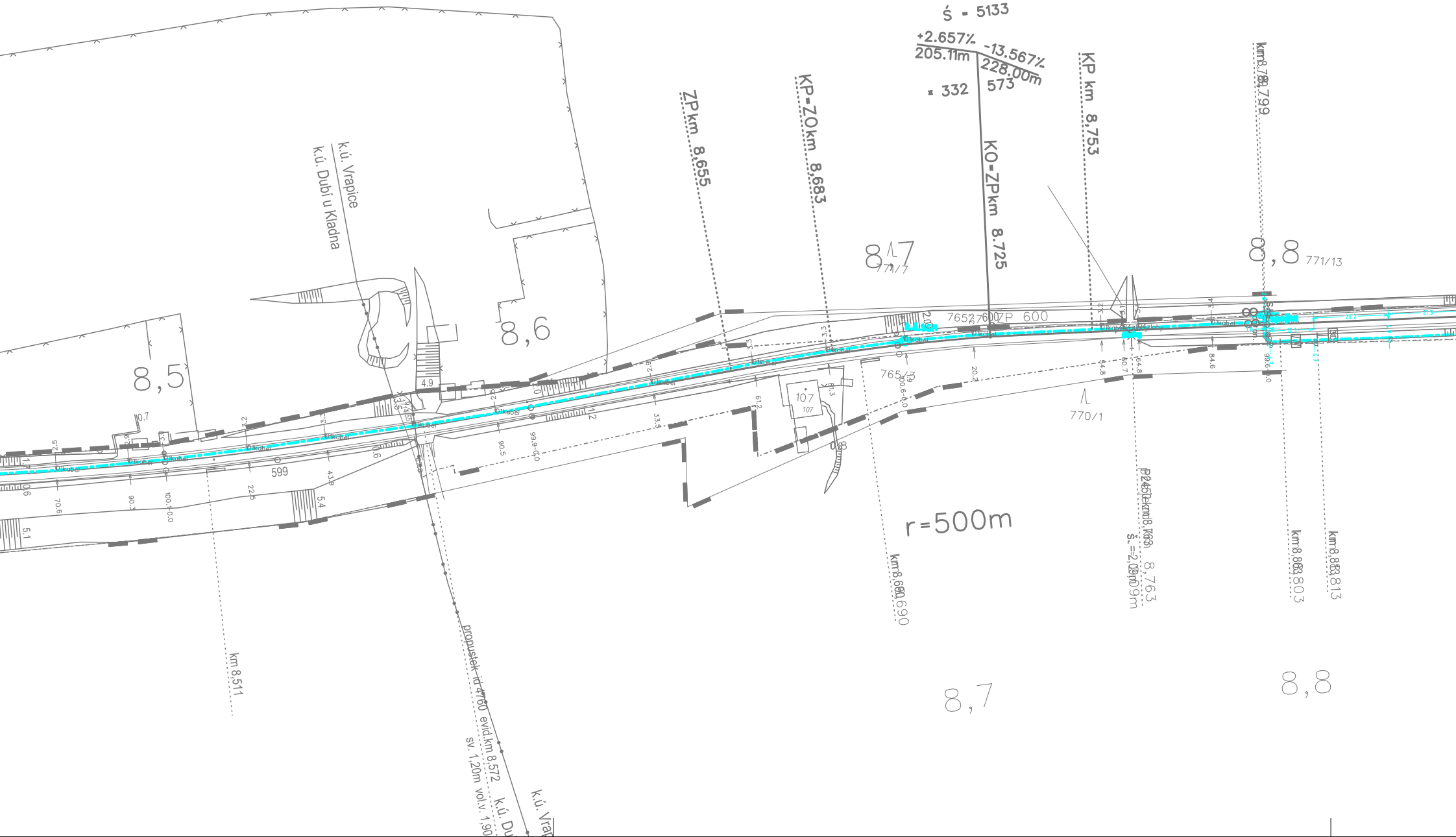
Ś = 5133
+2.657‰
205.11m
-13.567‰
228.00m
= 332
573
ZPkm 8,655
KP-ZOkm 8,683
KO-ZPkm 8,725
KP km 8,753
km 8,799
k.ú. Vrapice
k.ú. Dubí u Kladna
8,5
8,6
8,7
8,8
771/7
771/13
765/7
765/3
770/1
ZP 600
107
599
4.9
r=500m
km 8,511
km 8,690
km 8,803
km 8,813
km 8,763
propustek id 4760 evid.km 8,572
sv. 1,20m vol.v. 1,90
k.ú. Vrapice
k.ú. Dubí
kabel

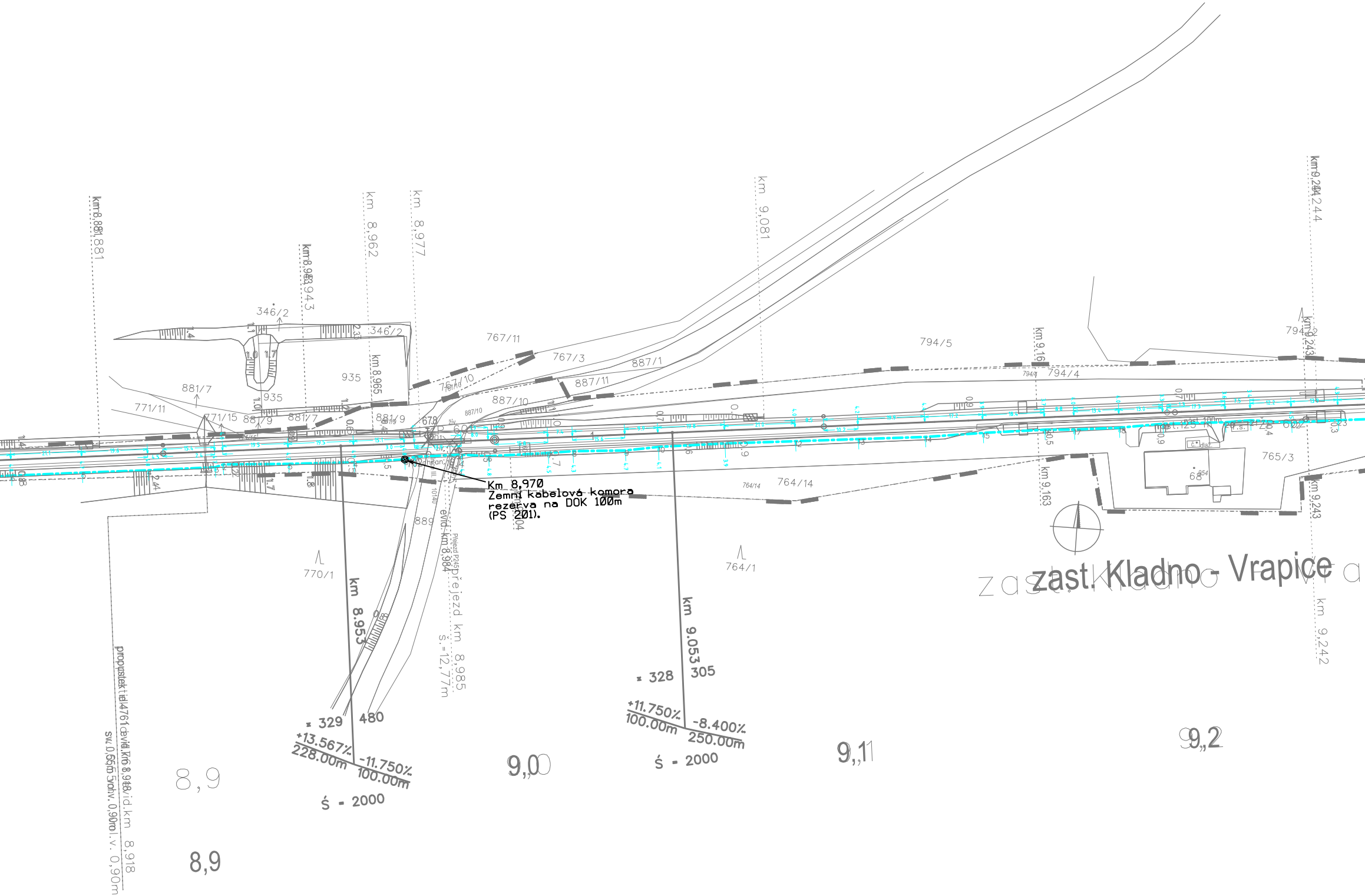
Km 8,970
Zemní kabelová komora
rezerva na DOK 100m
(PS 201).
zast. Kladno - Vrapice
km 8,881
km 8,943
km 8,962
km 8,977
km 8,965
km 9,081
km 9,16
km 9,163
km 9,244
km 9,243
km 9,242
km 8.953
km 9.053
× 329
480
+13.567‰
228.00m
-11.750‰
100.00m
ś - 2000
× 328
305
+11.750‰
100.00m
-8.400‰
250.00m
ś - 2000
přejezd km 8,985
š.=12,77m
evid. km 8,984
Přejezd P245
propustek evid. km 8,918
sv. 0,55m l.v. 0,90m
346/2
935
881/7
771/11
771/15
881/9
767/11
767/3
767/10
887/1
887/11
887/10
794/5
794/4
794/1
764/14
764/1
765/3
770/1
889
678
68
8,9
9,0
9,1
9,2

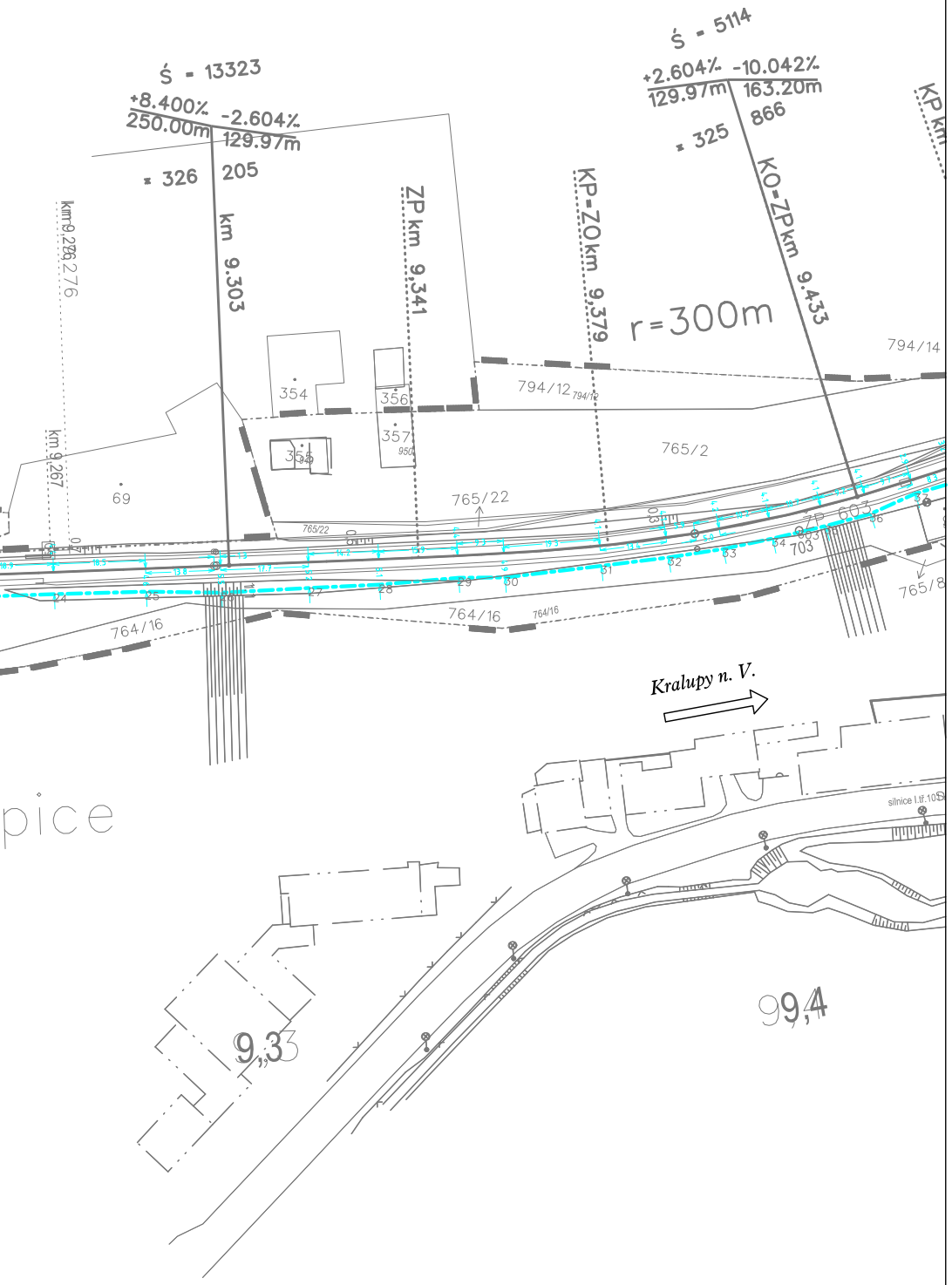
Ś = 13323
+8.400%
250.00m
-2.604%
129.97m
326
205
km 9.303
ZP km 9.341
KP-ZO km 9.379
r=300m
Ś = 5114
+2.604%
129.97m
-10.042%
163.20m
325
866
KO-ZP km 9.433
KP km
km 9.276
km 9.267
794/14
794/12
765/2
765/22
354
356
357
355
69
764/16
765/8
703
Kralupy n. V.
pice
9,33
99,4

Paré:

Orientační schéma:

Kralupy nad Vltavou
Stavba "Výstavba DOK v traťovém úseku Kralupy nad Vltavou - Kladno-Ostrovec"
Kladno

Razítko oprávněné osoby:

Podpis:

Datum:

Revize:	Datum:	Popis:	Kontroloval:

Stavebník / Investor:	**Správa železnic, státní organizace**
Adresa:	Dlážděná 1003/7, 110 00 Praha 10
Zástupce investora:	Stavební správa západ
Adresa:	Sokolovská 1955/278, 190 00 Praha 9

Zhotovitel díla:	**SUDOP PRAHA a.s.**
Adresa:	Olšanská 1a, 130 00 Praha 12
Kontakt:	T: +420 276 094 111 E: praha@sudop.cz
Zhotovitel části / objektu:	**SUDOP PRAHA a.s.**
Adresa:	Olšanská 1a, 130 00 Praha 12
Kontakt:	T: +420 420267094111 E: praha@sudop.cz
Hlavní projektant (HIP):	Ing. Martin Štrof
Specialista:	Ing. Martin Štrof

Název stavby / akce:	**Výstavba DOK v traťovém úseku Kralupy nad Vltavou - Kladno-Ostrovec**	Označení (S-kód):	**S632000149**
		Zakázka:	**20-321.208**
Název části:	Dálkový kabel (DK), dálkový optický k. (DOK), závěsný optický k. (ZOK), traťový k. (TK)	Označení části:	**D.1.2.5**
Název objektu:	**PS 201 Kladno-Dubí - BTS Rusavka, DOK, TK**	Číslo objektu / komplexu:	**PS201**
Název přílohy: Název dílčí části přílohy:	Situace v km 7,340 - 9,450	Číslo přílohy:	**2 . 101**

Odpovědný projektant: Ing. Pavel Roháč	Zpracovatel přílohy: Ing. Pavel Roháč	Měřítko: 1:1000 Formáty: 11xA4	Stupeň dokumentace: DUR
Kraj: Středočeský	Katastrální území: Kladno - Kralupy nad Vltavou	TUDU: V textové části	Smluvní datum zpracování: 01.05.2021

S-kód:	Stupeň dokumentace:	Část:	Objekt:	Podobjekt:	Příloha:	Revize:
S632000149	_DURX	_D125X	_PS201XXX	_XX	_2_101	_XXX

DOKUMENT LZE UŽÍVAT POUZE VE SMYSLU PŘÍSLUŠNÉ SMLOUVY O DÍLO. ŽÁDNÁ JEHO ČÁST NEMŮŽE BÝT DLE ZÁKONA č.121/2000 Sb. KOPÍROVÁNA NEBO JINÝM ZPŮSOBEM ROZŠIŘOVÁNA BEZ SOUHLASU SUDOP PRAHA a.s.